规划总平面图

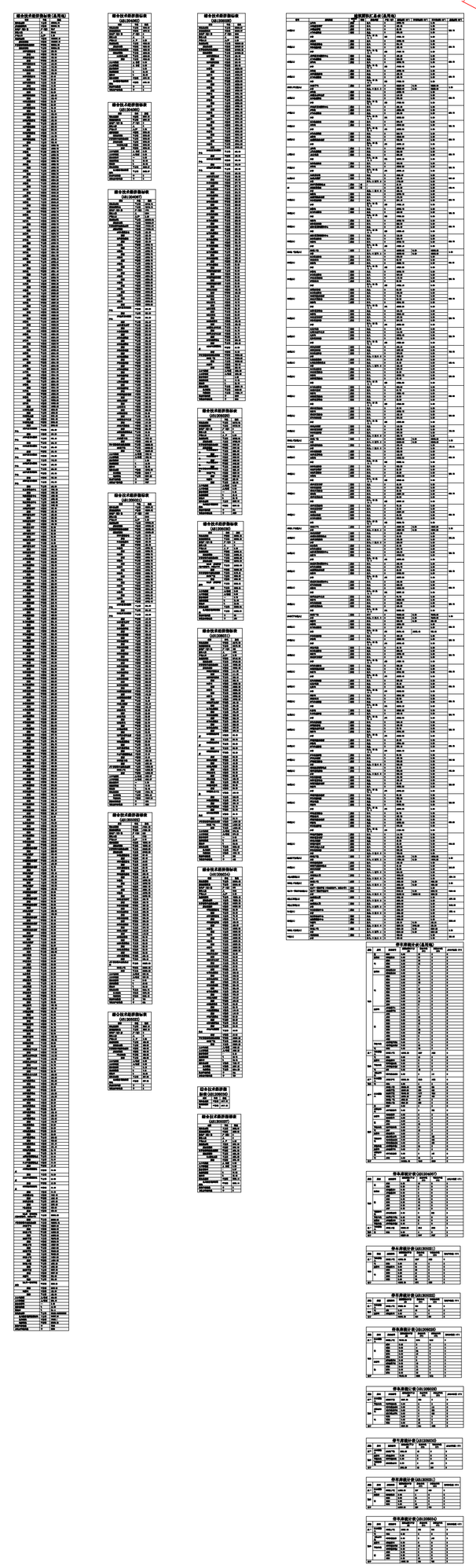

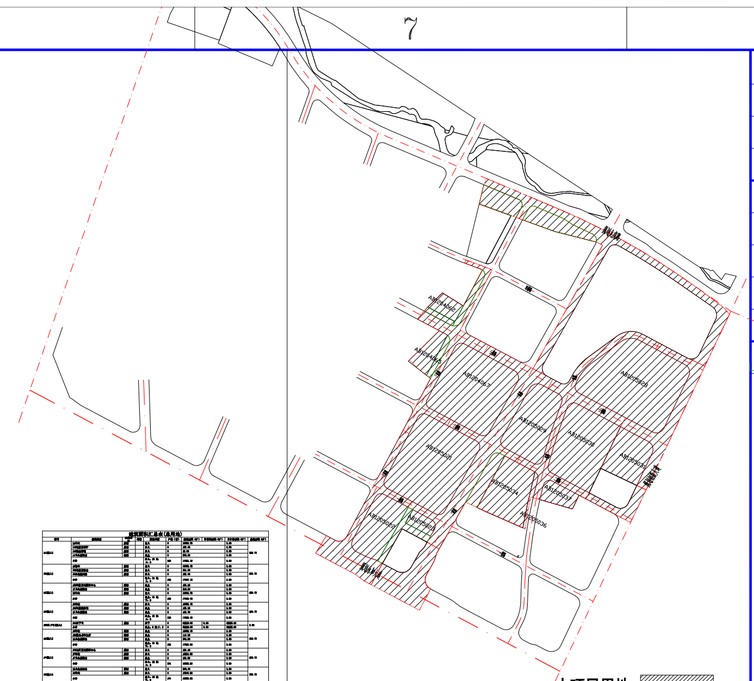

区 位 示 意 图

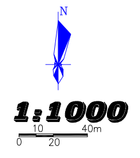

风玫瑰及比例尺

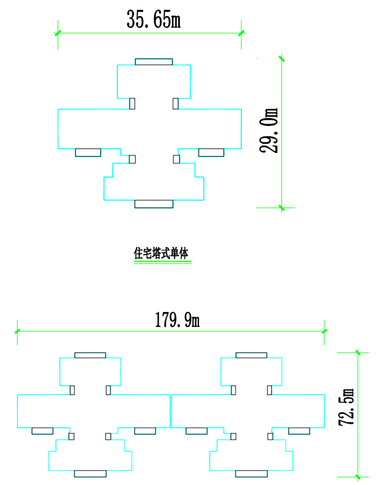

住宅塔式单体

住宅板式单体

1. 本图用地红线由广州市白云区提供，面积为482906平方米。
2. 本工程坐标系采用广州2000坐标。
3. 本图所注尺寸除注明外均以米计。
4. 本图所注标高均为绝对标高。
5. 该地块周边路网依据用地规划条件(穗规划资源地证[2019]501号)附图绘制。

图例

规划红线	道 路	硬 地	H=15m	建筑高度	
建筑红线	规划建筑	控制点坐标	公共绿地		
宅间绿地	防护绿地	公共服务设施配套绿地			
出租车车位	学校车位	非机动车车位			

会 签
CO – SIGN

总图 G. LAYOUT		给排水 WS. & SEW.	
建筑 ARCH.		电气 ELEC.	
结构 STRUCT.		暖通 HVAC	

版次 REV.	版次修改内容摘要 REVISION NOTE	日 期 DATE
2		
3		
4		
5		

图例说明
LEGEND & NOTE

平面示意图
KEY PLANE

公司出图专用章
OFFICIAL STAMP

注册执业专用章
REGISTER ENGINEER STAMP

广州建筑股份有限公司
GUANGZHOU CONSTRUCTION ENGINEERING CO.,LTD

建筑工程甲级 证书编号 A144032105-6/1
CERTIFICATE NO.
园林工程乙级 证书编号 122004
CERTIFICATE NO.

版权所有，不得复制，未经授权公开。

专 业 SPECIALITY		版 次 REVISION	
阶 段 PHASE		比 例 SCALE	
工程号 DESIGN NO.		日 期 DATE	
图 号 DWG. NO.			

注册师 REGISTER ENGINEER	
项目经理 DESIGN MANAGER	
审定人 APPROVER	
审核人 VERIFIER	
专业负责人 DISCIPLINE LD.	
校对人 CHECKER	
设计人 DESIGNER	
制图人 DRAWER	
建设单位 CLIENT/OWNER	
项目名称 PROJECT NAME	
子项名称 ITEM NAME	
图纸名称 DRAWING NAME	
序号 NO.	

由 Autodesk 教育版产品制作